











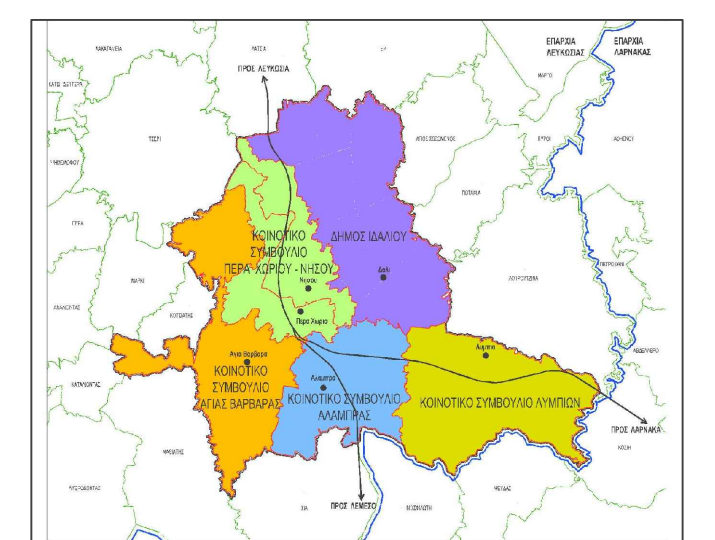


-  Όριο Τοπικού Σχεδίου για την Περιοχή
-  Όριο Τοπικών Αρχών Τοπικού Σχεδίου
-  Όριο Γειτνιάζουσων Κοινοτήτων
-  Ιστορικός Πυρήνας
-  Εθνικό Οδικό Δίκτυο - Αυτοκινητόδρομος
-  Λευκωσίας - Λεμεσού & Λευκωσίας - Λάρνακας
-  Περιμετρικός Αυτοκινητόδρομος Λευκωσίας
-  Ποταμός
-  Περιοχές Δυνητικού Σημαντικού Κινδύνου Πλημμύρας (ΠΔΣΚΠ)
-  Λεκάνη Απορροής ΠΔΣΚΠ Αλμυρού - Αλυκού
-  Λεκάνη Απορροής ΠΔΣΚΠ Γιαλιά
-  Περιοχή Επιφανειακών Καταβόθρων



ΤΜΗΜΑ ΠΟΛΕΟΔΟΜΙΑΣ ΚΑΙ ΟΙΚΗΣΕΩΣ

ΤΟΠΙΚΟ ΣΧΕΔΙΟ
ΓΙΑ ΤΗΝ ΠΕΡΙΟΧΗ ΝΟΤΙΑ ΤΗΣ ΛΕΥΚΩΣΙΑΣ
Τροποποιημένο (επανεξέταση)

Περιοχές Επικινδυνότητας

ΗΜΕΡΟΜΗΝΙΑ Μάρτιος 2021	ΑΡ. ΣΧΕΔΙΟΥ 10
----------------------------	-------------------